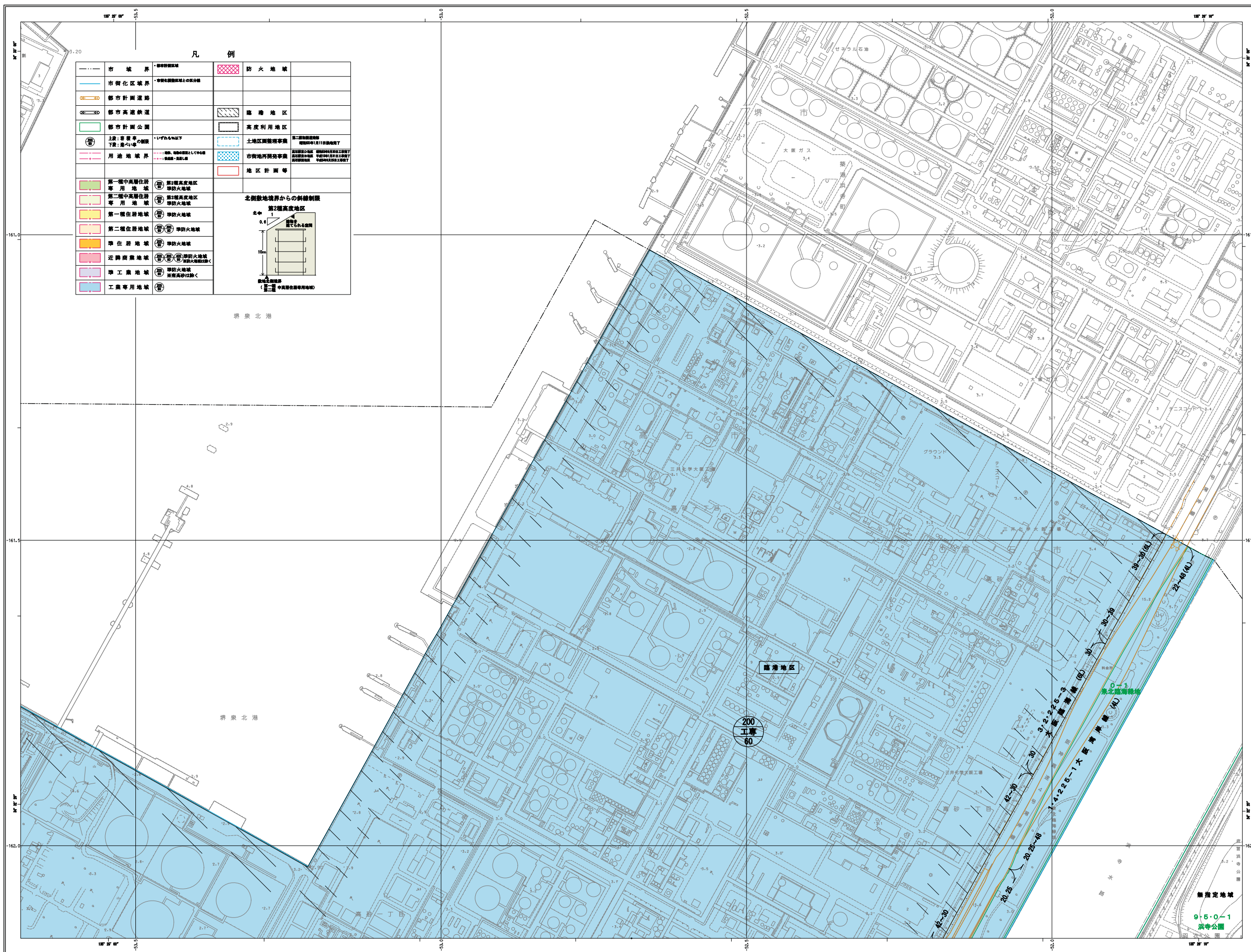
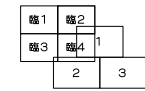


高石市全図



凡例			
市域界	市街化区域界	都市計画道路	都市計画公園
防火地域	臨港地区	高度利用地区	土地区画整理事業
第一種中高層住居専用地域	第二種中高層住居専用地域	第一種住居地域	第二種住居地域
準住居地域	近隣商業地域	準工業地域	工業専用地域
北側斜地境界からの斜線制限			

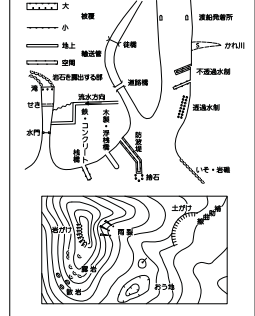


上図は、高石市、高石市の位置を示すためのものである。

記号	
△ 37.2	三角点
● 12.04	水準点
● 14.8	水準点
● 13.57	水準点
● 25.7	水準点
△ 18.7	水準点
△	水準点

○	神社	○	門
○	寺	○	門
○	仏教寺院	○	門
○	基督教会	○	門
○	イスラム教	○	門
○	その他	○	門

○	公園	○	公園
○	公園	○	公園
○	公園	○	公園
○	公園	○	公園
○	公園	○	公園



座標系は平成14年国土交通省令第9号の規定による東京座標系
 投影法はメルカトル投影法
 縮尺は標準緯度42°30'Nで横断縮尺0.999997、縦断縮尺0.999993、平均縮尺0.999995
 高さの基準は東京湾の平均海面 (T.P)
 等高線間隔は2メートル

