高　石　市　全　図

凡　　例

市　域　界	・都市計画区域		防　火　地　域		
市街化区域界	・市街化調整区域との区分線				
都市計画道路					
都市高速鉄道			臨　港　地　区		
都市計画公園			高度利用地区		
上段：容積率 下段：建ぺい率の制限	・いずれも%以下		土地区画整理事業	第二期地区施行 昭和55年1月11日告示	
用途地域界	・・・：河川、鉄道の区域としての境 ・・・：街区線・道路上線		市街地再開発事業	高石駅前北地区　昭和59年3月30日工事完了 高石駅前東地区　平成3年1月31日工事完了 高石駅前南地区　平成24年3月30日工事完了	
			地区計画等		
第一種中高層住居専用地域	第2種高度地区 準防火地域		北側斜線境界からの斜線制限		
第二種中高層住居専用地域	第2種高度地区 準防火地域		第2種高度地区		
第一種住居地域	準防火地域				
第二種住居地域	準防火地域				
準住居地域	準防火地域				
近隣商業地域	準防火地域 前面高さ制限				
準工業地域	準防火地域 前面高さ制限				
工業専用地域					

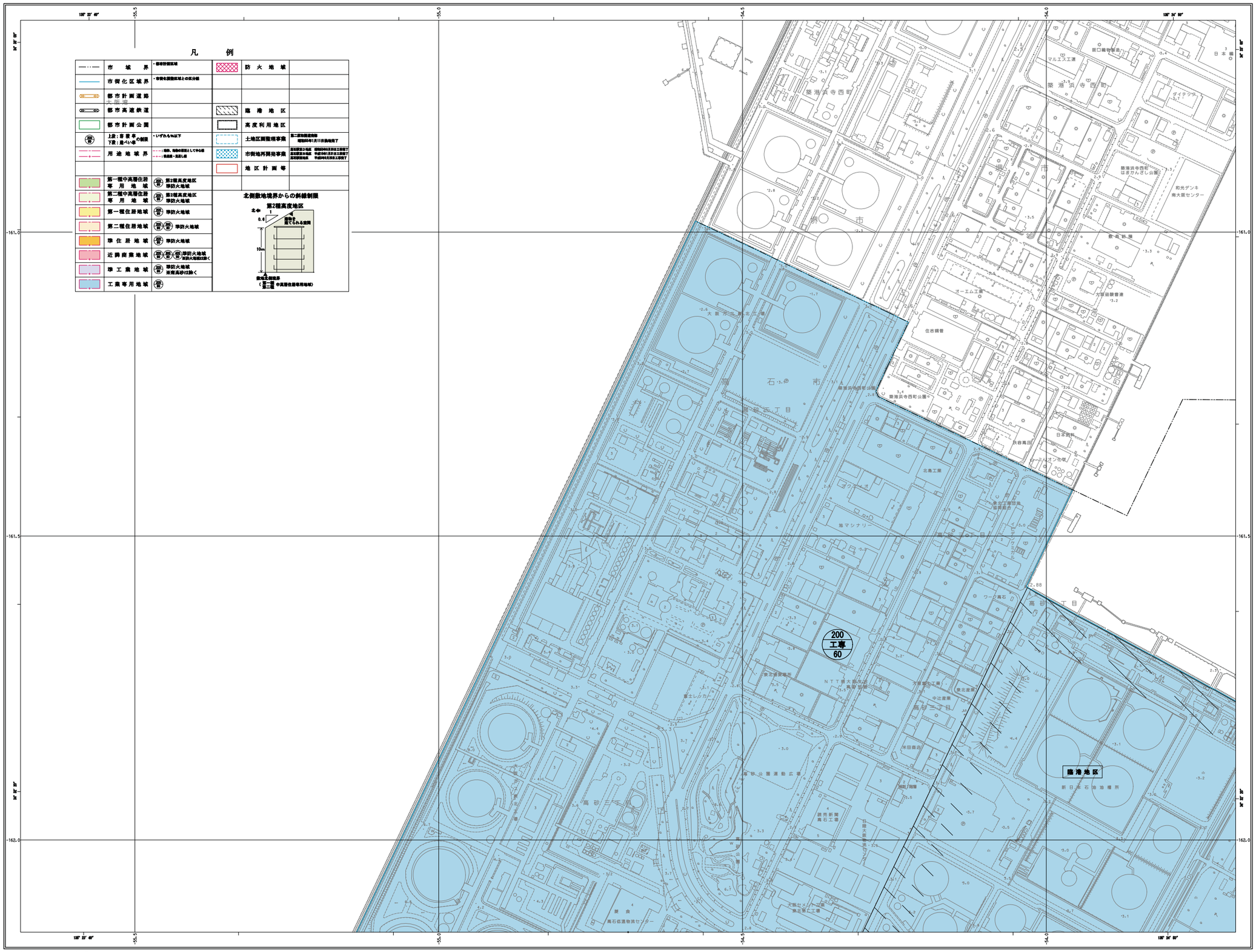

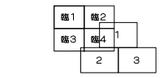

上図は、直歴北、真北、磁北の関係位置を表わしたものである。

記　号



平成 28 年 12 月編集

本図は、平成２７年３月修正の高石市地形図ＤＭデータ（1：2,500）を基に編集したものである。

0　100　200　500m

測量基準系は平成14年国土交通省告示第9号の規定による第Ⅵ座標系
投影は横メルカトル図法
図郭に表示してある座標値はキロメートル単位
方眼は0.5キロメートル間隔
高さの基準は東京湾の平均海面（T.P）
等高線間隔は2メートル

計画機関　高　石　市
編集作業機関　アジア航測株式会社