

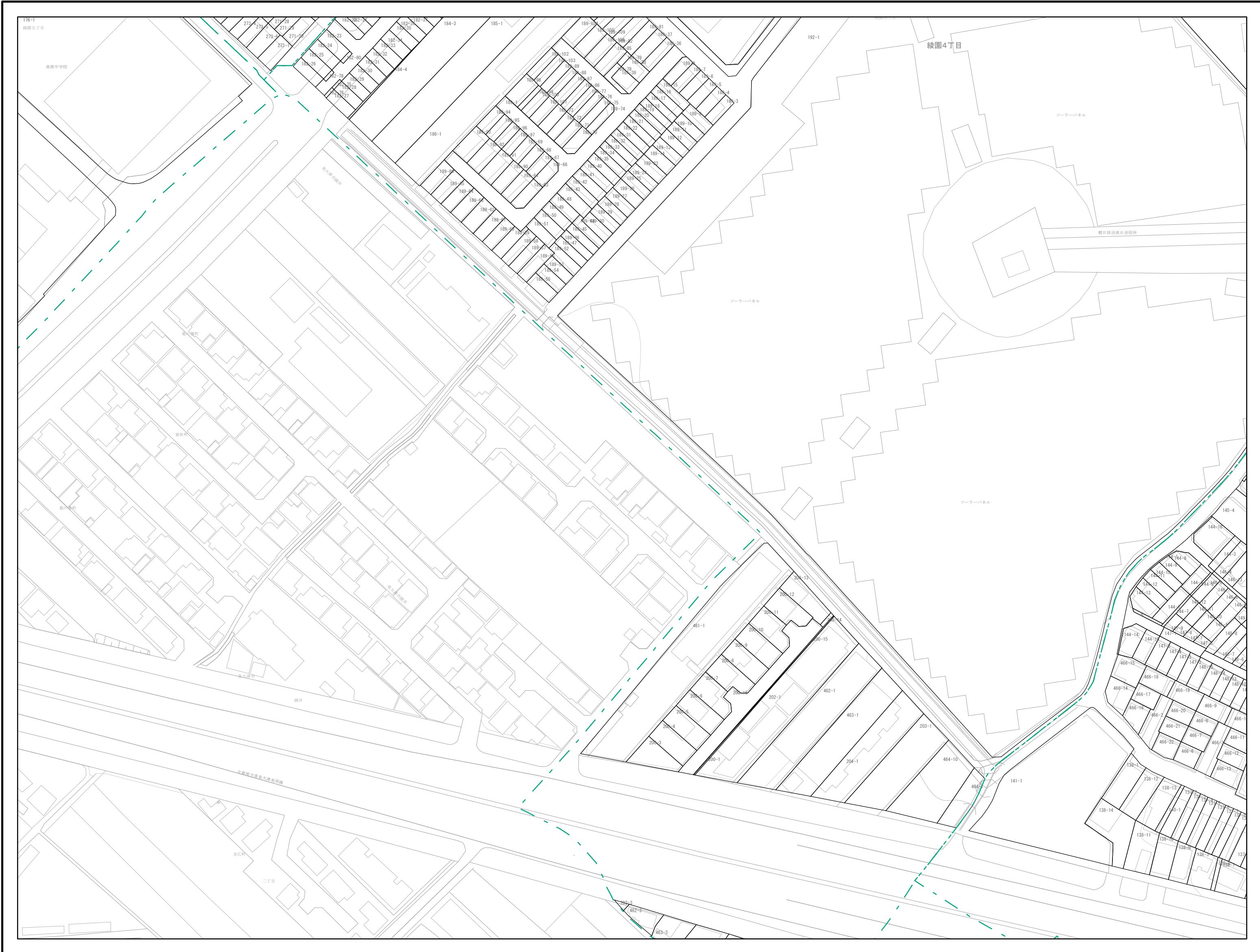

高石市 地番参考図

この図面は、地番の及び家屋の配置を示すために合成図したもので、権利関係の確認や家屋・道路等の境界位置などの形状を示すものではありません。

1:1,000

69
(C2-21)

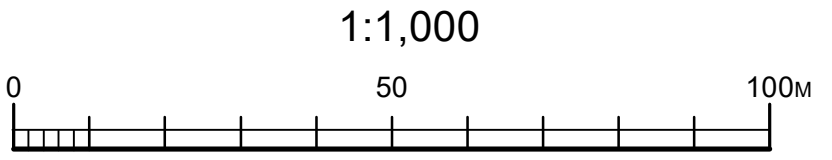
59 C1-20	60 C2-16	61 C2-17
68 C1-25	69 C2-21	70 C2-22
77 D1-5	78 D2-1	79 D2-2



69
(C2-21)

令和 5年 1月 1日 現在
昭和63年12月 作成

この図面は地番参考図(法的効力なし)であって売買相続等の法律行為をする場合には法務局備付の図面によって下さい。



計画機関 高石市役所
作業機関 株式会社 パスコ